

ОПИСАНИЕ МЕСТОПОЛОЖЕНИЯ ГРАНИЦ

Публичный сервитут объекта «Сооружение: «Подземный газопровод низкого давления»,
кадастровый номер 50:28:0070103:76

(наименование объекта, местоположение границ которого описано (далее - объект)

Раздел 1

Сведения об объекте

№ п/п	Характеристики объекта	Описание характеристик
1	2	3
1	Местоположение объекта	Московская область, городской округ Домодедово, д. Новосьяново
2	Площадь объекта ± величина погрешности определения площади ($P \pm \Delta P$)	342 м ² ± 6 м ²
3	Иные характеристики объекта	Вид объекта реестра границ: Зона с особыми условиями использования территории Содержание ограничений использования объектов недвижимости в пределах зоны или территории: Публичный сервитут, для целей размещения линейных объектов системы газоснабжения, их неотъемлемых технологических частей. Срок установления 49 лет. Обладатель публичного сервитута: Акционерное Общество "Мособлгаз". Адрес: Московская обл, г. Одинцово, д. Раздоры, 1-й км Рублево-Успенского шоссе, д. 1, корп. Б. Электронная почта: info@mosoblgaz.ru

Раздел 2

Сведения о местоположении границ объекта





1. Система координат МСК-50, зона 2					
2. Сведения о характерных точках границ объекта					
Обозначение характерных точек границ	Координаты, м		Метод определения координат характерной точки	Средняя квадратическая погрешность положения характерной точки (Mt), м	Описание обозначения точки на местности (при наличии)
	X	Y			
1	2	3	4	5	6
1	439 680,79	2 205 355,61	Аналитический метод	0,10	—
2	439 687,34	2 205 360,84		0,10	
3	439 686,77	2 205 374,58		0,10	
4	439 686,55	2 205 387,13		0,10	
5	439 685,71	2 205 411,87		0,10	
6	439 685,71	2 205 416,10		0,10	
7	439 689,71	2 205 416,10		0,10	
8	439 689,71	2 205 411,95		0,10	
9	439 690,55	2 205 387,23		0,10	
10	439 690,77	2 205 374,70		0,10	
11	439 691,42	2 205 358,96		0,10	
12	439 685,63	2 205 354,35		0,10	
13	439 687,14	2 205 350,72		0,10	
14	439 690,11	2 205 344,70		0,10	
15	439 693,84	2 205 336,30		0,10	
16	439 690,18	2 205 334,68		0,10	
17	439 686,49	2 205 343,00		0,10	
18	439 683,50	2 205 349,06		0,10	
1	439 680,79	2 205 355,61	0,10		
3. Сведения о характерных точках части (частей) границы объекта					
1	2	3	4	5	6
—	—	—	—	—	—

Раздел 4
План границ объекта



Масштаб 1:1 000

Используемые условные знаки и обозначения:

-  7 - характерная точка границы зоны
-  - граница зоны
-  - граница земельного участка по сведениям ЕГРН
-  - граница кадастрового квартала по сведениям ЕГРН

Подпись _____



Дата « 22 » декабря 20 22 г.

Место для оттиска печати (при наличии) лица, составившего описание местоположения границ объекта